

# Siklo ng Malakihang Pagmimina



Presentasyon ng  
mga yugto ng siklo  
ng pagmimina at  
paano maaaring  
makilahok ang  
komunidad

*Presentasyon Blg. 1*



# Module 1: Eksplorasyon



Unang Yugto:  
Mineral Scoping &  
Pagtatasa ng  
Pisibilidad ng Mining  
Project



# Depinisyon ng Eksplorasyon



**Depinisyon batay sa RA 7942  
(Mining Act), seksyon 3(q),  
Kabanata 1:**

*Paghahanap ng yamang mineral sa pamamagitan ng mga survey na geological, geochemical, o geophysical, remote sensing, test pitting, trending, drilling, shaft sinking, tunneling o iba pang paraan upang matukoy ang pagkakaroon, lawak, dami at kalidad nito at ang pisibilidad ng pagmimina upang kumita.*



Nagsusulong ng *transparency* & pananagutan sa industriyang ekstraktibo

# Overview



Magsumite ng application para  
sa EXPLORATION PERMIT



# Overview



Kumuha ng area  
status/consent/clearance



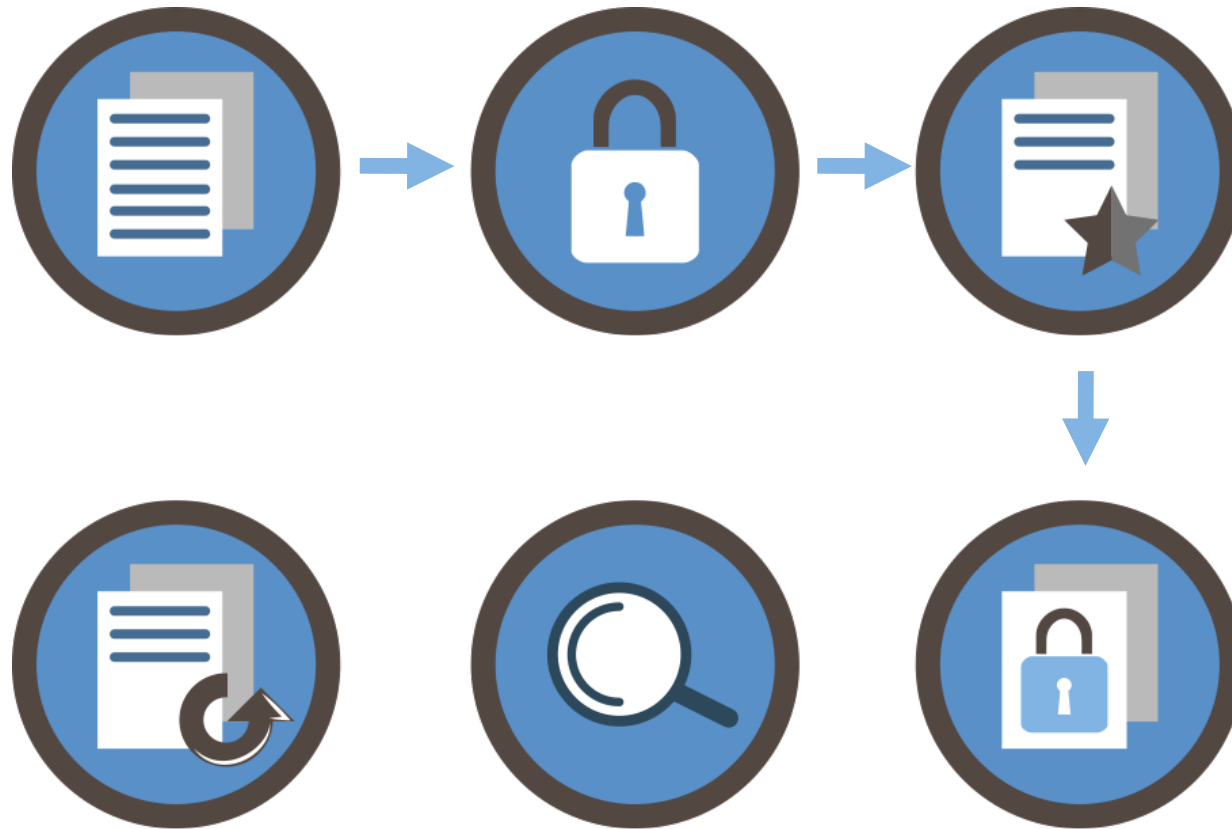
# Overview



Siguraduhin ang pagpapalathala  
ng Notice of Application

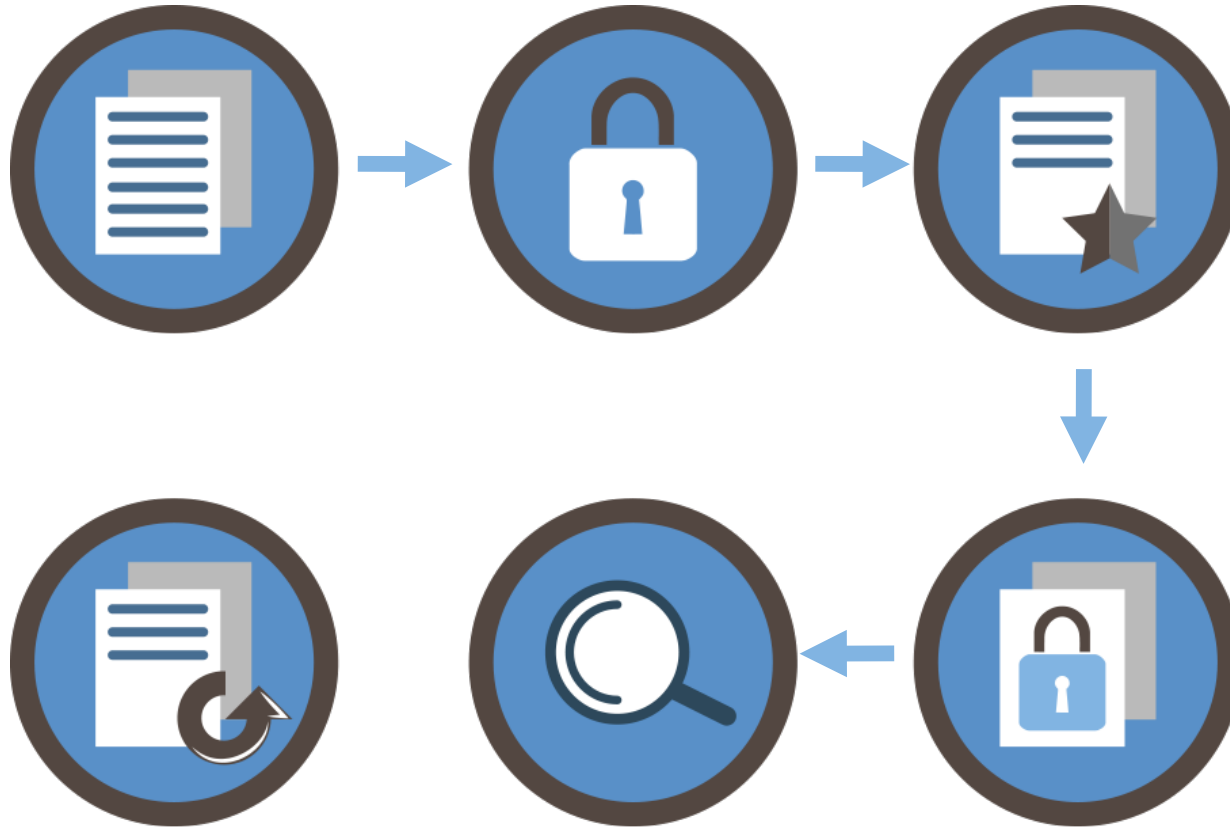


# Overview



Kumuha ng iba pang mga  
kailangang permit

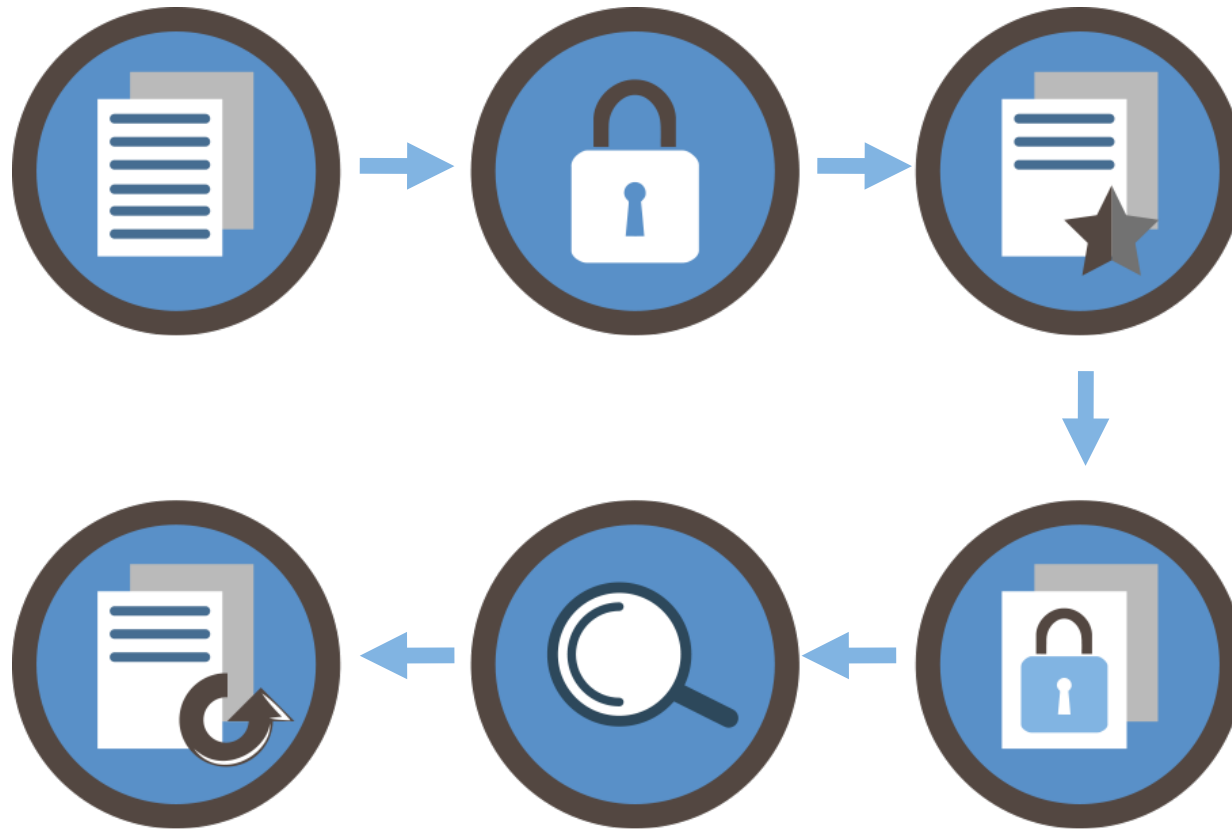
# Overview



Mga gawain sa  
eksplorasyon



# Overview

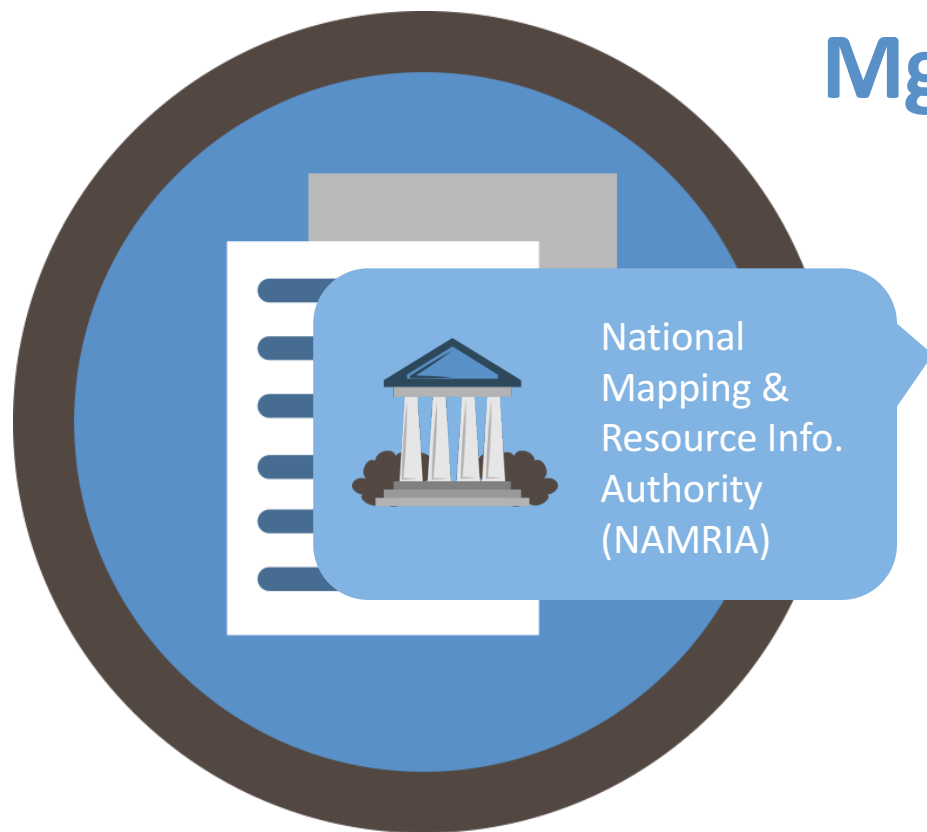


Pagpapa-renew ng Permit para sa eksplorasyon, kung kailangan



Nagsusulong ng *transparency* & pananagutan sa industriyang ekstraktibo

# Unang Hakbang: Magsumite ng application para exploration permit



## Mga Rekisitos

1. Dalawang-taong programa ng eksplorasyon (*MGB Form No.5-4*)
2. Location map/sketch plan ng panukalang lugar sa permit
3. Katibayan ng teknikal na kakayahan
4. Katibayan ng pinansyal na kakayahan

# Unang Hakbang: Magsumite ng application para exploration permit



## Mga Rekisitos

5. Photocopy ng Articles of Incorporation/Partnership/ Association, By-Laws at Certificate of Registration
6. Affidavit of Undertaking para sa korporasyon, partnership, association o kooperatiba (Annex A of DENR Memorandum Order No. 99-10)

# Unang Hakbang: Magsumite ng application para exploration permit

## Mga Requisitos

OPSYONAL:

1) May kinalamang lokal na pamahalaan; 2) mga apektadong komunidad



1) DENR- MGB regional office & 2) DENR- Environmental Management Bureau



7. Environmental Work Program (MGB Form No. 16-1 or MGB Form No. 16-1A)
8. Certificate of Environmental Management and Community Relations Record (CEMCRR)/Certificate of Exemption

# Unang Hakbang: Magsumite ng application para exploration permit

## Mga rekisitos



National  
Commission  
on Indigenous  
Peoples

9. Certification  
Precondition/Certificate  
of non-overlap

10. Iba pang mga  
dokumentong kailangan



DENR-Mines and Geosciences  
Bureau (MGB) regional office

# Ikalawang Hakbang: Pagkuha ng Area Status/Consent/Clearance



## Sa gobyerno:

- Susuriin ng MGB Regional Office sa control maps kung ang lugar ay bukas para sa pagmimina
- Bibigyan ng location map/sketch plan ng lugar ang mga apektadong siyudad/munisipyo at iba pang mga opisina at ahensiya ng gobyerno na kaugnay sa proyekto para sa kanilang impormasyon

# Ikalawang Hakbang: Pagkuha ng Area Status/Consent/Clearance



**Tungkulin ng mining company ang pagkuha ng mga consent at clearance mula sa mga opisina at komunidad na ito.**

- Ang mga dahilan para sa di pagbibigay ng clearance ay dapat na may legal at teknikal na batayan. Kasama dito ang overlapping ng claims/conflicts/mga reklamo mula sa may-ari ng lupa, NGOs, LGUs at iba pang concerned na stakeholders.

# Ikatlong Hakbang: Pagpapalathala ng Notice of Application sa mga akmang channels

## Mga rekisitos



1) DENR-MGB Regional Office; 2) Provincial Environmental and Natural Resources Office(s); 3) Community Environmental and Natural Resources Office(s); 4) kaukulang mga probinsiya at munisipalidad, kopya sa mga baranggay



Gaya ng sa taas

1. Bayaran ang pagpapalathala/ pagpost/pagpapa-anunsyo sa radyo ng Notice of Application
2. Kumuha ng sertipikasyon bilang prweba ng pagpapalathala/ pagpost



# Ika-apat na Hakbang: Kumuha ng iba pang mga kailangang permits, matapos makuha ang Exploration Permit

## Mga rekisitos

1. Mga permit sa pagputol ng puno at timber rights, na ayon sa mga kaugnay na batas at regulasyon

2. Kumuha ng Free and Prior Informed Consent



DENR



1) Host Communities;  
2) Mga Katutubo; 3)  
CSOs, NGOs,  
POs

# Ikalimang Hakbang: Mga aktibidad sa eksplorasyon



## Mga rekisitos

1. Pagkuha ng mga datos
2. Inisyal na ebalwasyon at pagdebelop ng pre-feasibility study
3. Paghahanda para sa pag-file ng declaration of mining project feasibility

# Ikalimang Hakbang: Mga aktibidad sa eksplorasyon

## Mga rekisitos

4. Paghahanda para sa Environmental Impact Statement (EIS) at Initial Environmental Examination (IEE) report na kailangan upang makuha ang Environmental Compliance Certificate (ECC) para sa susunod na yugto ng pagmimina.



- 1) Host Communities;
- 2) Indigenous Peoples;
- 3) CSOs, NGOs, POs

# Ikaanim na Hakbang: Renewal ng Exploration Permit kung kinakailangan



## Mga rekisitos

1. Pagpapaliwanag ng renewal
2. Komprehensibo at napatunayang technical report sa resulta ng dalawang taon na eksplorasyon, kabilang ang mga epekto nito sa kalikasan
3. Audited report ng mga gastos sa eksplorasyon

# Ikaanim na Hakbang: Renewal ng Exploration Permit kung kinakailangan



## Mga rekisitos

4. Dalawang-taong Exploration Work Program (MGB Form No. 5-4)
5. Environmental Work Program (MGB Form No. 16-1 or MGB Form No. 16-1A)

# Ikaanim na Hakbang: Renewal ng Exploration Permit kung kinakailangan

## Mga rekisitos

6. Iba pang mga dagdag na dokumento na hihingiin ng Department/ Bureau sa aplikante.
7. Sagutin ang mga gastos sa field verification na gagawin ng DENR-MGB regional office





# Pagkilala sa suporta para sa pagpapaunlad ng mga materyales mula sa:

